

CASO STUDIO PILOTA

DORA BALTEA ITALIA

GESTIONE PARTECIPATA DEL FIUME DORA BALTEA E DEI SUOI AFFLUENTI

MAGGIO 2017

BREVE INTRODUZIONE DEL QUESTIONARIO NEL CASO STUDIO PILOTA

Questo questionario ha l'obiettivo di raccogliere i punti di vista di residenti, associazioni, compagnie private e tutti gli altri attori in merito alla gestione e alla protezione del fiume Dora Baltea e dei suoi affluenti.

Il documento è basato sulla valutazione preventiva /questionario individuale del WPTI PCS6: per ogni caso studio pilota, è stato diffuso su vasta scala un questionario pubblico in merito alle percezioni, ai problemi, alla gestione e alle proposte relative al fiume.

I risultati di questo questionario supporteranno la preparazione delle fasi seguenti del progetto in cui questi attori saranno coinvolti attivamente nell'identificare future azioni e piani di gestione per il fiume.

Il questionario è stato aperto a TUTTI, in forma anonima, residenti o meno nel bacino della Dora Baltea, esperti e non in merito alla gestione della risorsa idrica.

A dicembre del 2016 il questionario è stato inviato al pubblico e a un ampio range di potenziali portatori di interesse attraverso la newsletter del PTA associata alle attività di revisione del Piano di Tutela delle Acque della Valle d'Aosta.

In totale, più di 700 persone hanno ricevuto il questionario ed è stato chiesto loro di inoltrarlo ai propri contatti.

Un secondo lancio del questionario è stato effettuato ad aprile del 2017 attraverso il social network WhatsApp. All'inizio di maggio 2017, quando l'accesso al questionario è stato chiuso, erano state inviate solo 77 risposte.

Il presente documento è un riassunto articolato delle risposte al questionario per mettere in evidenza le percezioni dei portatori di interesse e delle comunità locali in merito al fiume e agli argomenti correlati nel caso studio pilota.

Le risposte sono state analizzate una per una e, quando possibile, rappresentate graficamente per facilitare la comprensione del contesto fluviale.

01

QUALI SONO LE TRE
PAROLE CHE MEGLIO
DESCRIVONO
LA DORA BALTEA
E I SUOI AFFLUENTI?

La Dora Baltea e i suoi torrenti sono una fonte di vita e di energia. Questa risorsa indispensabile, con caratteristiche tipiche delle zone montane, è anche utilizzata per la pesca e lo sport, ma il suo stato naturale è spesso compromesso e perciò il suo ecosistema deve essere protetto.

SPORT TORBIDA MONTAGNA FIUME ROCCE
PESCA FONTE DI ENERGIA EQUILIBRIO
PULITA GHIACCIAI FRESCHEZZA OPERE IN
ALVEO VALLE D'AOSTA LIMO IMPETUOSITA'
VERDE ACQUA IRRIGAZIONE E AGRICOLTURA ALPI
TORRENTI FONTE DI VITA UTILITA'

MOLTO FREQUENTE

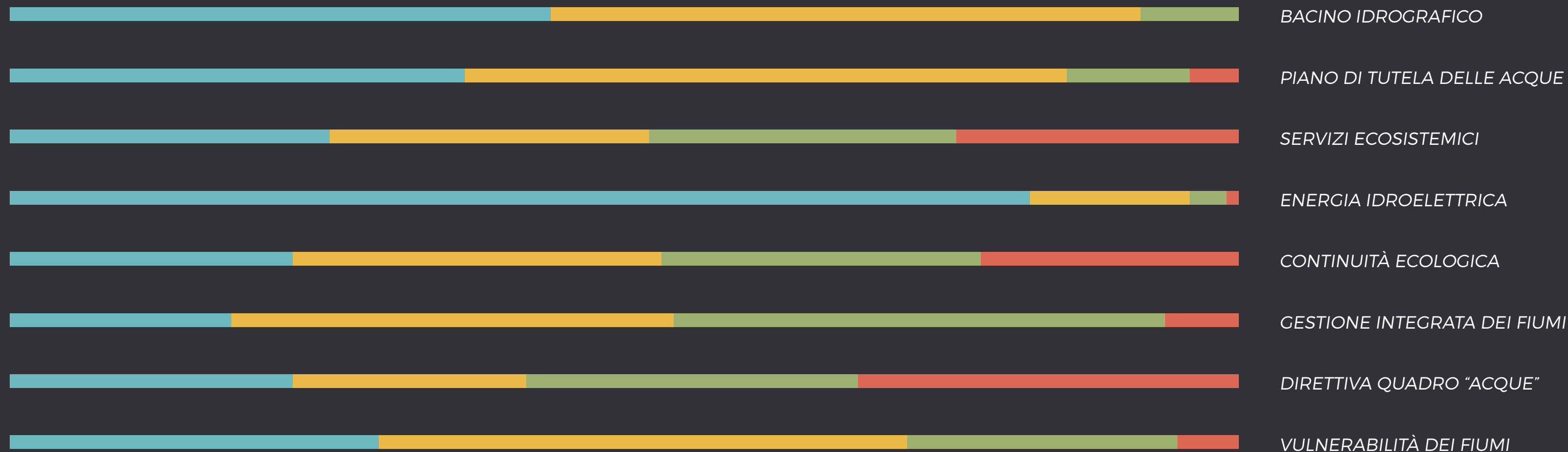
FREQUENTE

NON FREQUENTE

02

CONOSCI I SEGUENTI TERMINI ?

Quasi tutti i partecipanti conoscono il significato del termine "Energia idroelettrica", ma anche la conoscenza dei termini "Bacino idrografico", "Piano di Tutela delle Acque" e "Vulnerabilità dei fiumi" è diffusa. Molti, invece, non hanno mai sentito il termine "Direttiva Quadro Acque" e diversi non conoscono il significato di "Servizi ecosistemici", "Continuità ecologica" e "Gestione integrata dei fiumi".



CONOSCO IL SIGNIFICATO E POSSO SPIEGARLO A QUALCUNO

CONOSCO IL SIGNIFICATO

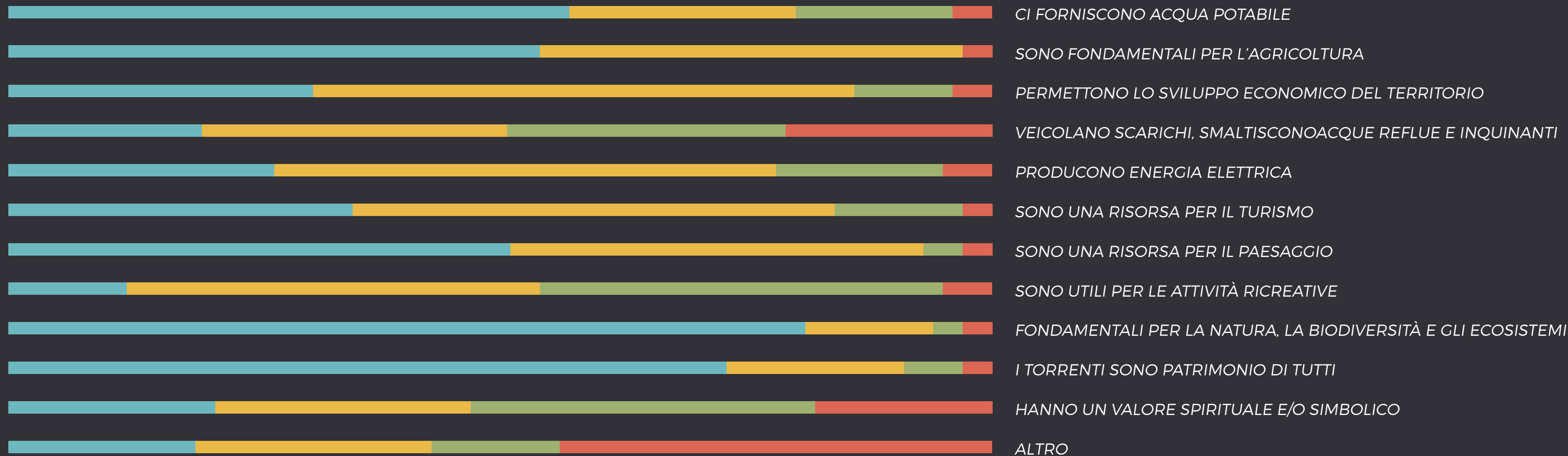
HO GIÀ SENTITO IL TERMINE MA NON CONOSCO IL SIGNIFICATO

NON HO MAI SENTITO QUESTO TERMINE

03

QUANTO È IMPORTANTE PER TE CIASCUNA DELLE SEGUENTI FUNZIONI FORNITE DAI CORSI D'ACQUA VALDOSTANI ?

La Dora Baltea e i suoi torrenti sono patrimonio di tutti e sono ritenuti fondamentali per la natura, la biodiversità e l'agricoltura. La maggioranza del campione pensa che i torrenti siano fonte di acqua potabile, mentre, in realtà, sono le falde sotterranee ad alimentare gli acquedotti nella nostra regione.



PRIORITARIO

IMPORTANTE

SECONDARIO

NON IMPORTA

04

QUALI AZIONI INNOVATIVE

TI PIACEREBBE PROPORRE PER MIGLIORARE LA DORA BALTEA E I SUOI AFFLUENTI ?

La rinaturalizzazione dei tratti artificializzati e delle sponde e la pulizia degli alvei sono le principali azioni che dovrebbero essere implementate. Lo sfruttamento idroelettrico e altre pressioni antropiche dovrebbero essere controllati e la rete di depurazione dovrebbe essere completata, valorizzando i corsi d'acqua per attività ricreative e sportive.

SVILUPPARE E PUBBLICIZZARE L'UTILIZZO RICREATIVO E SPORTIVO DI FIUMI E TORRENTI
CONTROLLARE LA CARICA IN MATERIALE SOLIDO / RINATURALIZZAZIONE DEI TRATTI
ARTIFICIALIZZATI E DELLE SPONDE / ISTITUZIONE DI AREE PROTETTE E ITINERARI TURISTICI /
RICREATIVI LUNGO I TORRENTI / RIPRISTINARE E PROMUOVERE L'UTILIZZO DEI RU / MANUTENZIONE
E PULIZIA DEGLI ALVEI E DELLE SPONDE / MIGLIORARE E VALORIZZARE LA PESCA / RIPRISTINO
DELLA CONTINUITÀ FLUVIALE / RIPOPOLAMENTO DEI TORRENTI / COMPLETARE E MONITORARE
LA RETE DI DEPURAZIONE / IMPEDIRE LE SEMINE DEL CONSORZIO PESCA / RENDERE FRUIBILI
LE SPONDE CON SENTIERI, PASSERELLE CICLO- PEDONALI / RIPRISTINO DEGLI ECOSISTEMI
COMPROMESSI COMPLETAMENTO E MAGGIORE PROMOZIONE DELLA PISTA CICLABILE LUNGO LA
DORA / CREARE ZONE DI SFOGO DELLE PIENE / DIMINUIRE LA PRESSIONE ANTROPICA / RIDURRE
GLI IMPATTI ANTROPICI DI SISTEMAZIONI O INTERVENTI NEI TORRENTI / LIMITARE LO SFRUTTAMENTO
IDROELETTRICO / DARE IL 100% DELLA PROPRIETÀ DEGLI IMPIANTI IDROELETTRICI
ALLE COMUNITÀ LOCALI

MOLTO FREQUENTE

FREQUENTE

NON FREQUENTE

05

QUALI SONO GLI
EVENTI PASSATI
CHE HANNO
MAGGIORMENTE
MODIFICATO LA
DORA BALTEA E
I SUOI TORRENTI ?

La Dora Baltea e i suoi torrenti sono stati impattati, nel passato, da eventi sia antropici sia naturali, soprattutto lo sfruttamento idroelettrico e le alluvioni catastrofiche. Anche l'artificializzazione dei corsi d'acqua, il prelievo di inerti e la carenza di depuratori generano impatti notevoli.

INQUINAMENTO / SFRUTTAMENTO PER LA PRODUZIONE DI ENERGIA
IDROELETTRICA / TAGLIO DELLE PIANTE LUNGO LE SPONDE
CANALIZZAZIONE DEI CORSI D'ACQUA / INTERVENTI POST-ALLUVIONE
LE ALLUVIONI DEL PASSATO / MODIFICHE E CEMENTIFICAZIONE
DELL'ALVEO / CATTIVA GESTIONE DEL CONSORZIO PESCA / PRELIEVO DI
INERTI / URBANIZZAZIONE DI ALCUNE ZONE / CARENZA DI DEPURATORI
DELLE ACQUE DI SCARICO / INDUSTRIALIZZAZIONE / ALLUVIONE DEL 2000
COSTRUZIONE DELL'AUTOSTRADA / CEMENTIFICAZIONE DELLE SPONDE
ABBANDONO PARZIALE DELLA RETE IDRICA DEI RU

MOLTO FREQUENTE

FREQUENTE

NON FREQUENTE

06


CHI DOVREBBE ESSERE COINVOLTO PER DESCRIVERE LA SITUAZIONE ATTUALE DELLA DORA BALTEA E DEI SUOI AFFLUENTI ?

La situazione attuale dei corsi d'acqua dovrebbe essere descritta principalmente da esperti, consulenti e professionisti del settore. Tuttavia, dovrebbero essere coinvolti anche le amministrazioni pubbliche, i cittadini e gli agricoltori.

38%



73%




73%



40%



91%



RAPPRESENTANTI POLITICI INCARICATI DI DECIDERE
LE POLITICHE DI GESTIONE DEL FIUME

AMMINISTRAZIONI PUBBLICHE,
AUTORITÀ DI GESTIONE

CITTADINI, CHI VIVE IN PROSSIMITÀ DEL FIUME,
UTILIZZATORI, ASSOCIAZIONI

AGRICOLTORI,
AZIENDE, INDUSTRIE

ESPERTI, CONSULENTI,
PROFESSIONISTI DEL SETTORE

07


CHI DOVREBBE PARTECIPARE PER PIANIFICARE LA GESTIONE DELLA DORA BALTEA E DEI SUOI AFFLUENTI?

La gestione dei corsi d'acqua dovrebbe essere pianificata principalmente da esperti, consulenti e professionisti del settore. Tuttavia, dovrebbero essere coinvolti anche le amministrazioni pubbliche, i cittadini e gli agricoltori.


36%




76%




62%



49%



87%



RAPPRESENTANTI POLITICI INCARICATI DI DECIDERE LE POLITICHE DI GESTIONE DEL FIUME

AMMINISTRAZIONI PUBBLICHE, AUTORITÀ DI GESTIONE

CITTADINI, CHI VIVE IN PROSSIMITÀ DEL FIUME, UTILIZZATORI, ASSOCIAZIONI

AGRICOLTORI, AZIENDE, INDUSTRIE

ESPERTI, CONSULENTI, PROFESSIONISTI DEL SETTORE

08

CHI DOVREBBE PARTECIPARE ALLA REALIZZAZIONE DEI PIANI DI INTERVENTO E DELLE POLITICHE DI GESTIONE DEI CORSI D'ACQUA ?

I piani di gestione dei corsi d'acqua dovrebbero essere attuati principalmente da esperti, consulenti e ricercatori. Tuttavia, dovrebbero essere coinvolti anche le amministrazioni pubbliche o le autorità di gestione, ma anche cittadini, utilizzatori del fiume o associazioni e rappresentanti politici incaricati di decidere le politiche di gestione del fiume.

47%



79%




51%



32%



90%



RAPPRESENTANTI POLITICI INCARICATI DI DECIDERE LE POLITICHE DI GESTIONE DEL FIUME

AMMINISTRAZIONI PUBBLICHE, AUTORITÀ DI GESTIONE

CITTADINI, CHI VIVE IN PROSSIMITÀ DEL FIUME, UTILIZZATORI, ASSOCIAZIONI

AGRICOLTORI, AZIENDE, INDUSTRIE

ESPERTI, CONSULENTI, PROFESSIONISTI DEL SETTORE

09

PENSI CHE DOVREBBERO PARTECIPARE ALTRI PORTATORI DI INTERESSE NON ELENCATI SOPRA E COME ?

I principali suggerimenti relativi agli attori da coinvolgere per la gestione della Dora Baltea riguardano il coinvolgimento dei giovani, dei pescatori, dei comuni, o semplicemente di tutti i cittadini interessati. I mezzi suggeriti per la partecipazione sono Internet e gli incontri diretti.



LOCANDINE E VOLANTINI



EVENTI CHE COINVOLGONO CITTADINI & STAKEHOLDERS



INCONTRI DIRETTI



INTERNET / SOCIAL MEDIA / FORUM ONLINE

INTERNET / SOCIAL MEDIA / FORUM ONLINE

INCONTRI DIRETTI

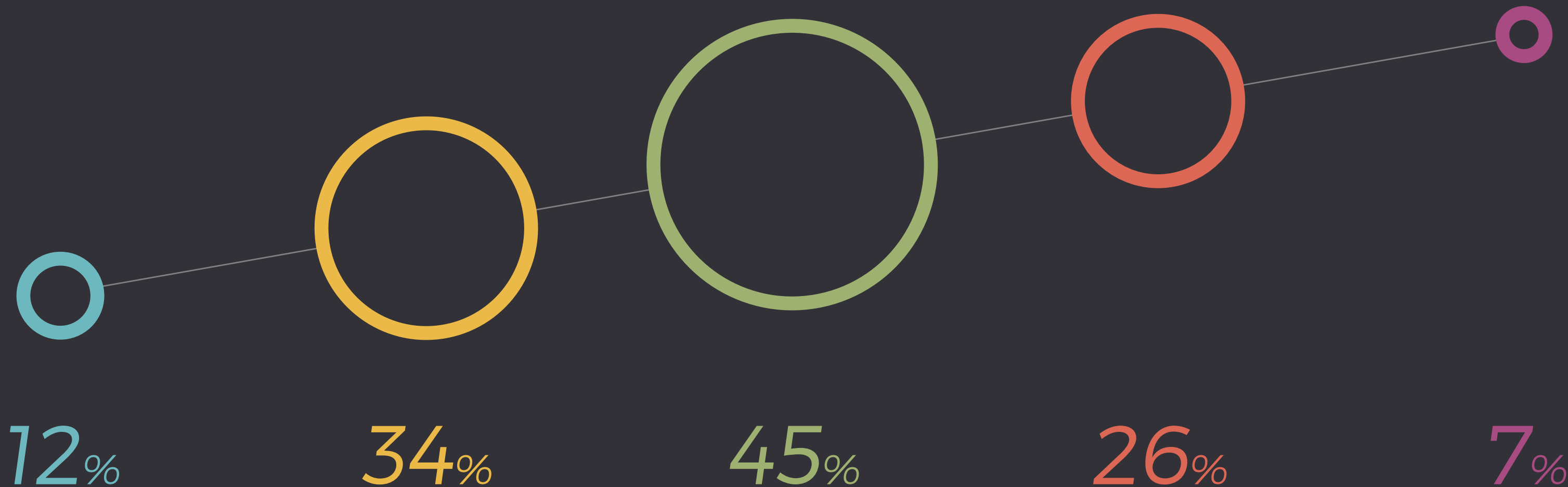
EVENTI CHE COINVOLGONO CITTADINI & STAKEHOLDERS
"PULIZIA DEL FIUME"

LOCANDINE E VOLANTINI

10

QUAL È LA TUA ETÀ ?

La partecipazione al questionario è rappresentata principalmente da persone con un'età compresa tra 41 e 50 anni. Pochi partecipanti hanno più di 60 anni o meno di 31 anni.



MENO DI 31 ANNI

31 - 40 ANNI

41 - 50 ANNI

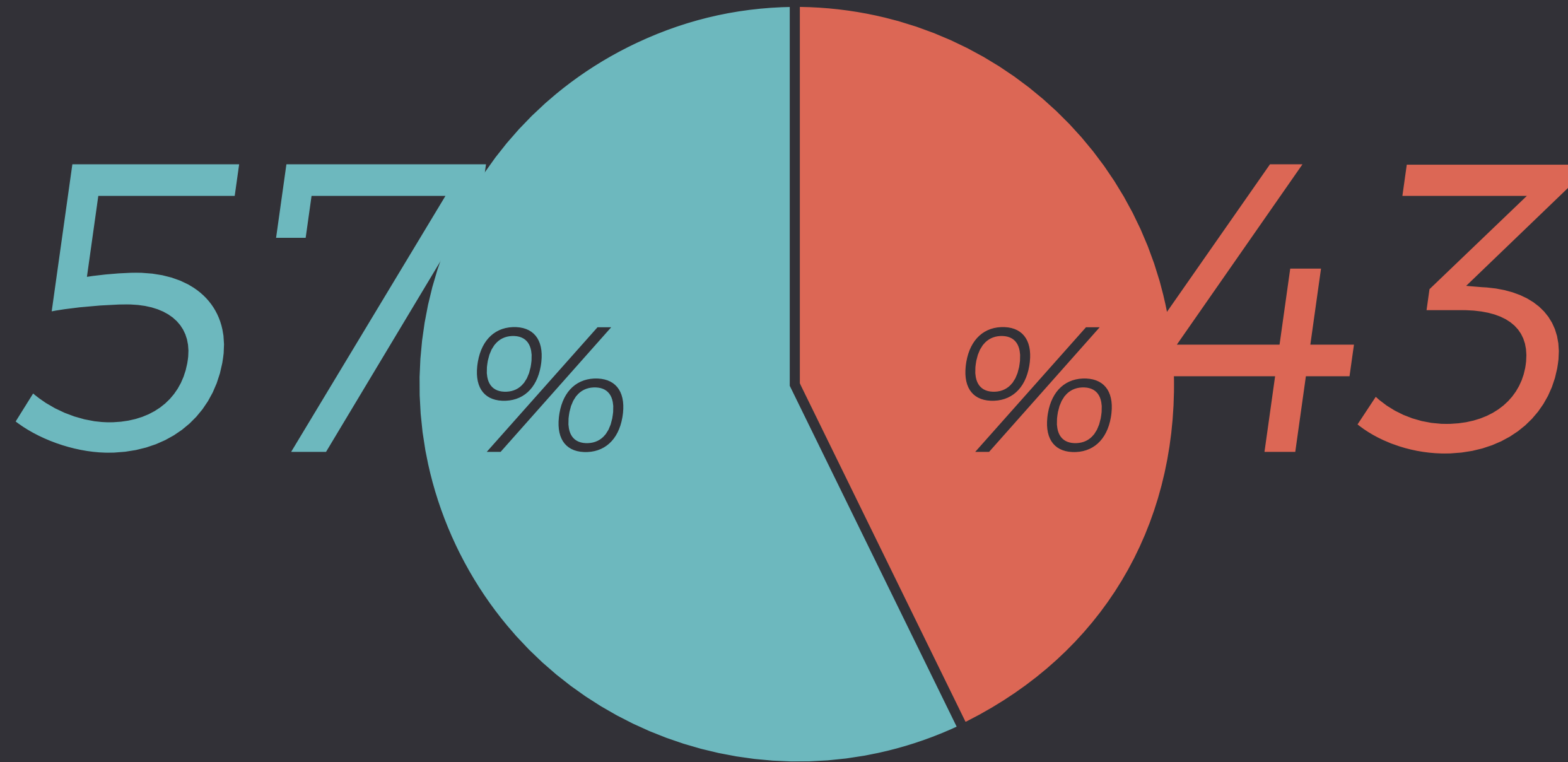
51 - 60 ANNI

PIÙ DI 60 ANNI

11

DI CHE SESSO SEI ?

La partecipazione al questionario è ben rappresentata da entrambi i generi, anche se i maschi prevalgono.



MASCHILE

FEMMINILE

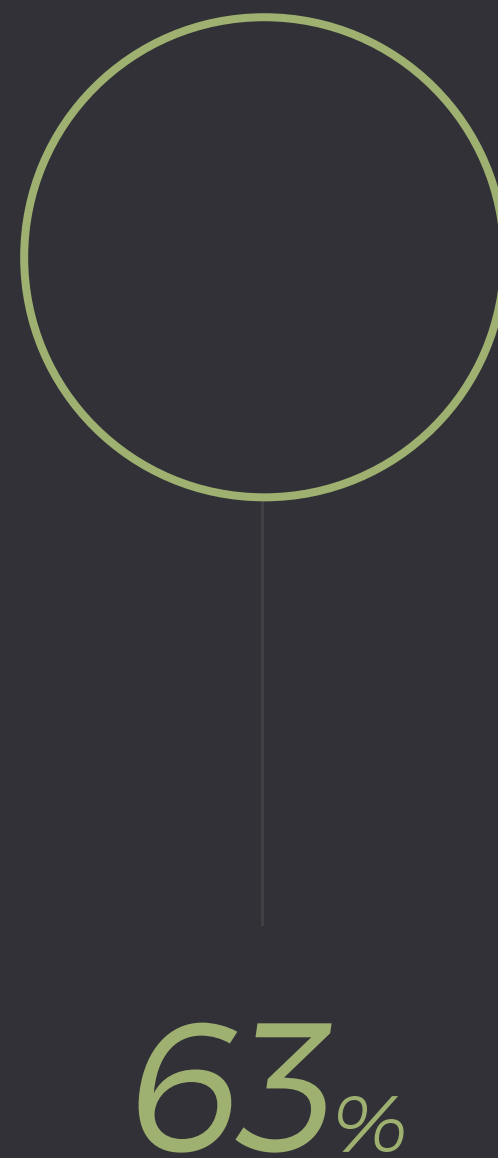
12

QUAL È LA TUA ATTIVITÀ PROFESSIONALE ?

I partecipanti al questionario sono principalmente impiegati pubblici. Un numero minore svolge la libera professione e solo una piccola percentuale è rappresentata da insegnanti o professori, ingegneri o architetti e pensionati disoccupati.



1%



7%

3%

7%

DIRIGENTE / LIBERO PROFESSIONISTA

ARTIGIANO / NEGOZIANTE
TITOLARE DI UNA PICCOLA IMPRESA

AGRICOLTORE / IMPIEGATO

INSEGNANTE / PROFESSORE

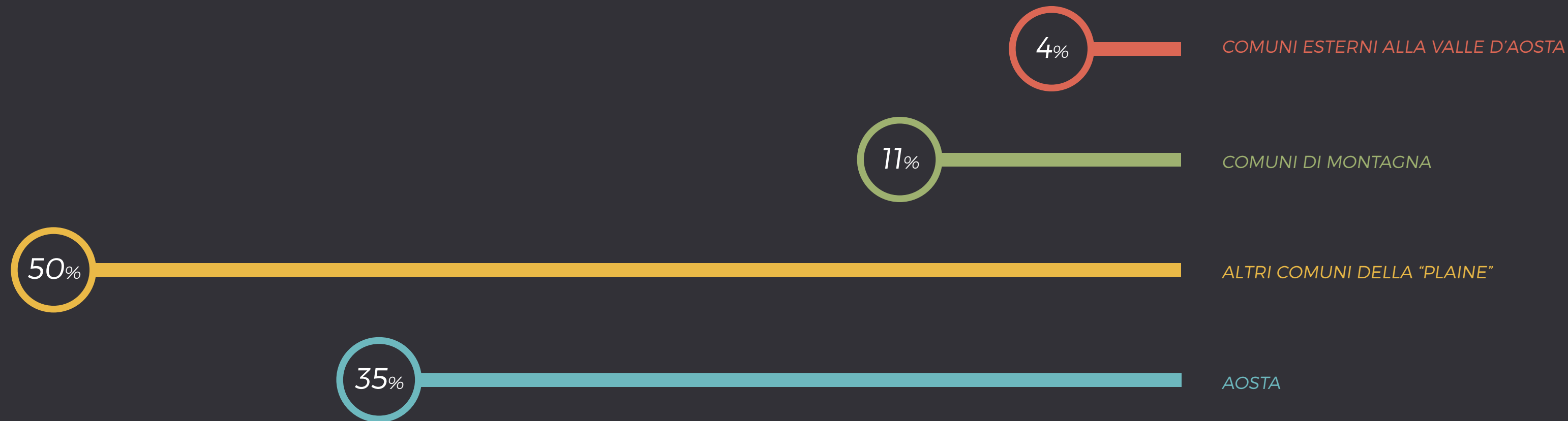
STUDENTE

PENSIONATO / DISOCCUPATO

13

IN QUALE COMUNE ABITI ?

La partecipazione al questionario è rappresentata principalmente da persone che vivono ad Aosta o in altri comuni della "Plaine". Un numero minore di persone è residente in comuni di montagna o in altre regioni.



AOSTA

ALTRI COMUNI DELLA "PLAINE"

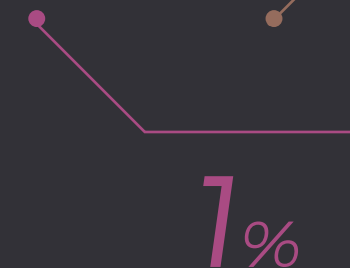


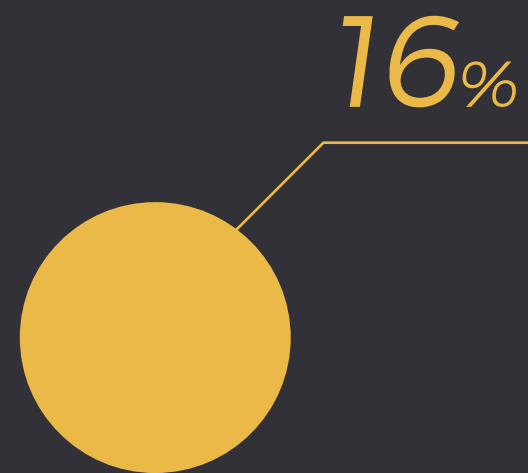
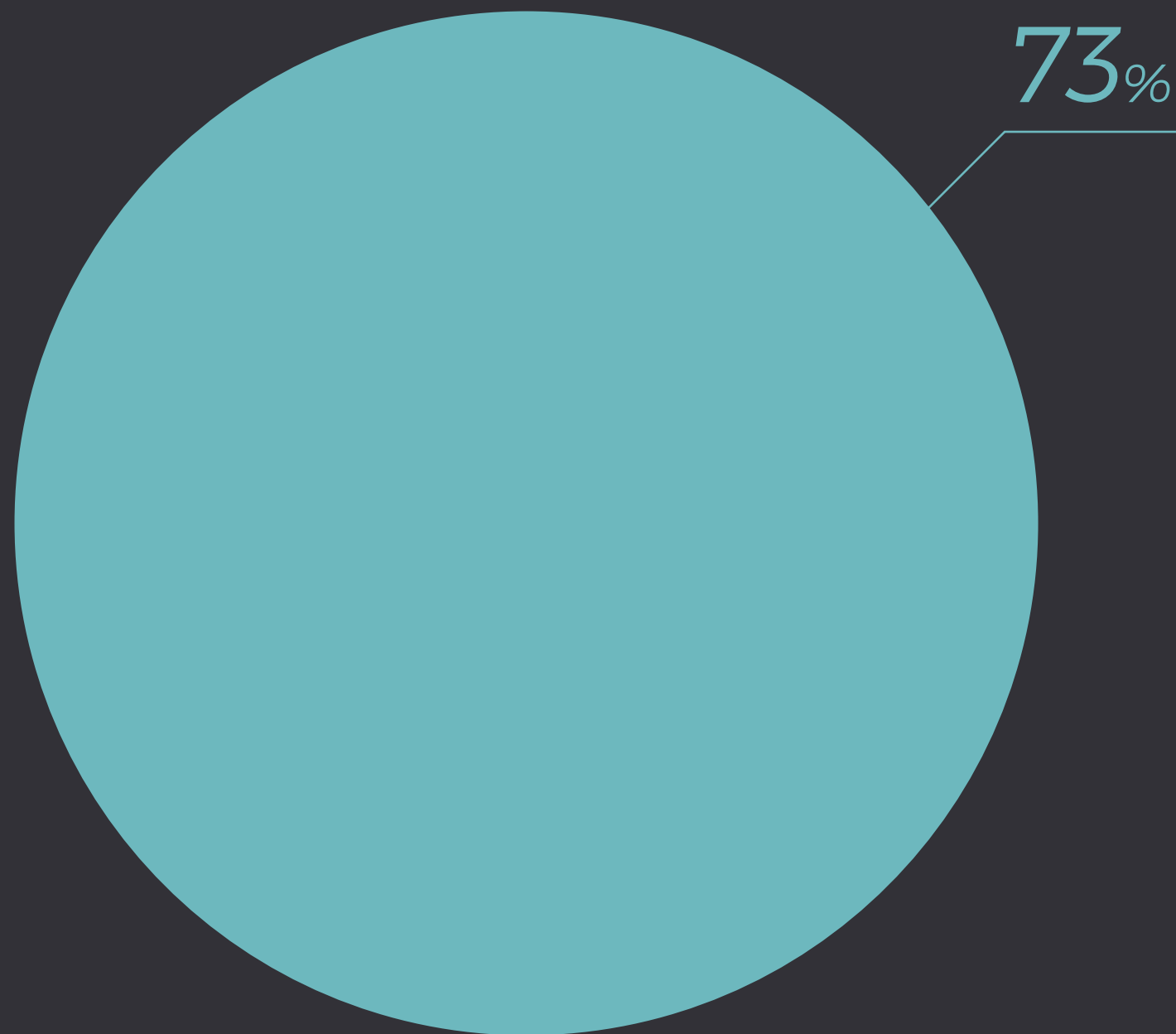
COMUNI DI MONTAGNA

COMUNI ESTERNI ALLA VALLE D'AOSTA

14+

DA QUANTO TEMPO ABITI NEL TERRITORIO IN VALLE D'AOSTA ?

La maggior parte dei partecipanti al questionario vive nel territorio valdostano da più di 30 anni. Altri da un periodo compreso tra i 15 e i 30 anni.



PIÙ DI 30 ANNI

TRA I 15 E I 30 ANNI

TRA I 5 E I 14 ANNI

DA 1 A 4 ANNI

MENO DI 1 ANNO,
SONO ARRIVATO DI RECENTE

NON VIVO LUNGO
LA DORA BALTEA

15

HAI MAI PARTECIPATO A UNA DELLE SEGUENTI ATTIVITÀ ?

La maggior parte dei partecipanti al questionario ha già preso parte a visite, escursioni, o incontri sul campo, ma anche a incontri con amministratori, gruppi o comitati e incontri informativi. Un altro metodo di partecipazione frequente è rappresentato da questionari e raccolta di dati o monitoraggi.

VISITE, ESCURSIONI, INCONTRI SUL CAMPO O MANIFESTAZIONI IN
AMBITO AMBIENTALE / INCONTRI INFORMATIVI RELATIVAMENTE
AL FIUME, I SUOI UTILIZZI, GLI INTERESSI COINVOLTI E LA SUA
GESTIONE / INCONTRO CON AMMINISTRATORI, GRUPPI O COMITATI
QUESTIONARI, SONDAGGI CARTACEI O ONLINE / RACCOLTA DI
INFORMAZIONI O DATI, MONITORAGGI O INVENTARI / CONSULTAZIONI
IN CUI È POSSIBILE FARE PROPOSTE / INTERVENTI DIRETTI SUL
FIUME (es. pulizia delle rive) / NEGOZIAZIONI O DISCUSSIONI SULLA
DISTRIBUZIONE DELL'INQUINAMENTO O LA DERIVAZIONE DELLE
ACQUE / INCHIESTE PUBBLICHE RELATIVE AD ASPETTI LEGATI ALLA
DORA BALTEA / GESTIONE O PIANIFICAZIONE DEI RISCHI (siccità,
alluvioni) / ALTRO

PIÙ DEL 60 %

PIÙ DEL 50 %

PIÙ DEL 40 %

PIÙ DEL 30 %


PIÙ DEL 20 %

PIÙ DEL 10 %

16

VORRESTI PARTECIPARE AI PROSSIMI INCONTRI ED ESSERE COINVOLTO PER MIGLIORARE LA GESTIONE DELLA DORA BALTEA ?

La maggior parte degli intervistati è interessata a partecipare ai prossimi incontri per migliorare la gestione della Dora Baltea, ma è disposta a farlo principalmente via Internet o email, e in misura minore anche intervenendo agli incontri ufficiali.



NO, GRAZIE

Sì, VORREI ESSERE INFORMATA/O

Sì, VORREI PARTECIPARE MA SOLO VIA INTERNET O EMAIL

Sì, GRADIREI PARTECIPARE AGLI INCONTRI

Sì, VORREI PARTECIPARE ATTIVAMENTE AGLI INCONTRI E FARE PROPOSTE

ALTRO

Interreg Alpine Space

SPARE

EUROPEAN REGIONAL DEVELOPMENT FUND



EUROPEAN UNION

INFO E CONTATTI

Andrea MAMMOLITI MOCHET
ARPA Valle d'Aosta
a.mammolitimochet@arpa.vda.it

Susanne MUHAR
University of Natural Resources and Life Sciences (BOKU)
susanne.muhar@boku.ac.at

Copyright © ARPA / RAVA

Le informazioni contenute in questo documento sono soggette a modifiche senza preavviso e non devono essere considerate vincolanti da nessuno dei membri del "Share Consortium". Il "Share Consortium" non si assume alcuna responsabilità per l'utilizzo o l'impossibilità di utilizzare procedure, protocolli, software o algoritmi che potrebbero essere descritti in questo documento. Le informazioni sono fornite senza alcun tipo di garanzia e il "Share Consortium" nega espressamente ogni garanzia implicita, incluse, tra le altre, le garanzie implicite di commerciabilità o applicabilità per un uso particolare.

La responsabilità del contenuto di questa pubblicazione è unicamente degli autori; essa non riflette necessariamente l'opinione della Comunità Europea. Il Fondo europeo di sviluppo regionale declina ogni responsabilità per l'uso che può essere fatto delle informazioni ivi contenute. Le informazioni contenute sono fornite a scopo puramente informativo e non vincolano legalmente nessuna delle parti coinvolte.

DOCUMENT CONTROL

PROGETTO

SPARE- Strategic Planning for Alpine Rivers Ecosystems

ACTION

WPT3 - action 4.1

DELIVERABLE

WPT3 - deliverables 4.1.3

DIVULGAZIONE

Public

ORIGINE

ARPA VDA

AUTORI

Andrea Mammoliti Mochet, a.mammolitimochet@arpa.vda.it
Erica Vassoney, erica.vassoney@polito.it